

CONSEIL REGIONAL

5^{ème} réunion de 2008

18, 19 et 20 décembre 2008

EXTRAIT DU PROCES-VERBAL DES DELIBERATIONS

**CLASSEMENT DE LA RESERVE NATURELLE REGIONALE
LANDES INTERIEURES ET TOURBIERES DU CRAGOU ET DU VERGAM**

Le Conseil régional réuni en séance plénière les 18, 19 et 20 décembre 2008 au siège de la Région Bretagne ;

Vu le Code Général des Collectivités Territoriales ;

Vu le Code de l'environnement ses articles L.332-1 à L. 332-27, R. 332-30 à R. 332-48 et R. 332-68 à R. 332-81 ;

Vu la loi n° 2002-276 du 27 février 2002 relative à la démocratie de proximité ;

Vu le décret n°2005-491 du 18 mai 2005 relatif aux réserves naturelles ;

Vu la délibération du Conseil régional n° 03-BUDG/1 relative à l'adoption du budget primitif 2003 et arrêtant les orientations retenues en matière de réserve naturelle régionale labellisée « Espace remarquable de Bretagne » ;

Vu le Contrat de projets Etat-Région Bretagne 2007-2013, Grand projet 6 « Préserver la biodiversité, maîtriser l'énergie et développer une gestion durable de l'air et des déchets », Objectif 1 « Accroître la biodiversité et valoriser le patrimoine naturel » ;

Vu la délibération du Conseil régional n° 08-BUDG/1 relative à l'adoption du budget primitif 2008 ;

Vu les demandes de classement en réserve naturelle régionale présentées le 5 mars 2007 par le Conseil général du Finistère domicilié 32 boulevard Duplex 29000 Quimper, le 27 septembre 2007 par l'association Bretagne Vivante-SEPNB domicilié 186 rue Anatole France BP 63121 29231 Brest cedex 3 et le 24 juin 2008 par le Parc naturel régional d'Armorique domicilié 15 Place aux foires BP 27 29590 Le Faou, propriétaires du site ;

Vu les avis des conseils municipaux des communes du Cloître Saint Thégonnec en date du 10 juin 2008, de Plougouven en date du 24 juin 2008, de Lanneanou en date du 27 juin 2008 et de Scrignac en date du 28 mai 2008 ;

Vu les avis favorables au classement en réserve naturelle régionale des communautés de communes de Morlaix Communauté en date du 6 mai 2008 et de celle des Monts-d'Arrée en date du 10 juillet 2008 ;

Vu l'avis favorable du Conseil scientifique régional du patrimoine naturel sur le classement des landes et tourbières du Cragou et du Vergam en réserve naturelle régionale en date du 16 septembre 2008 ;

Vu l'avis favorable de la Préfecture de Région ;

Au vu du rapport présenté par Monsieur le Président du Conseil régional ;

Après avoir pris connaissance de l'avis du Conseil économique et social régional lors de ses réunions des 8 et 9 décembre 2008 ;

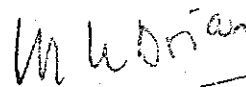
Après avoir pris connaissance de l'avis formulé par la Commission de l'Environnement et du Cadre de vie ;

Et après avoir délibéré ;

DECIDE

- **de CLASSER** les « landes intérieures et tourbières du Cragou et du Vergam » en réserve naturelle régionale selon les dispositions annexées à la présente délibération. Cette réserve naturelle se voit reconnaître le label « Espace remarquable de Bretagne ».

Le Président du Conseil Régional



Jean-Yves LE DRIAN

Reçu le

15 JAN. 2009



PREFECTURE
D'ILLE-ET-VILAINE

CARACTERISTIQUES DE LA RESERVE NATURELLE REGIONALE DES LANDES INTERIEURES ET DES TOURBIERES DU CRAGOU ET DU VERGAM DANS LES MONTS D'ARREE

1. Dénomination et délimitation (cartes annexées)

Sont classées en réserve naturelle régionale, sous la dénomination de « réserve naturelle régionale des landes intérieures et les tourbières du Cragou et du Vergam », les parcelles et parties de parcelles cadastrales suivantes sur les communes de :

| Maîtrise foncière sur Le Cloître Saint-Thégonnec | | | | | |
|--|--------------------------|------------|---------|----------|--------------|
| Date d'achat | Propriétaire | Commune | Réserve | Cadastre | Surface (ha) |
| 18/07/1989 | Bretagne Vivante | Le Cloître | Cragou | C1000 | 1,324 |
| 18/07/1989 | Bretagne Vivante | Le Cloître | Cragou | C1055 | 4,9207 |
| 18/07/1989 | Bretagne Vivante | Le Cloître | Cragou | C1060 | 1,3297 |
| 18/07/1989 | Bretagne Vivante | Le Cloître | Cragou | C1070 | 0,919 |
| 18/07/1989 | Bretagne Vivante | Le Cloître | Cragou | C1072 | 1,0954 |
| 18/07/1989 | Bretagne Vivante | Le Cloître | Cragou | C1076 | 0,3493 |
| 18/07/1989 | Bretagne Vivante | Le Cloître | Cragou | C1082 | 0,6074 |
| 18/07/1989 | Bretagne Vivante | Le Cloître | Cragou | C1084 | 1,0373 |
| 18/07/1989 | Bretagne Vivante | Le Cloître | Cragou | C1113 | 0,2843 |
| 10/09/1987 | Bretagne Vivante | Le Cloître | Cragou | C748 | 1,076 |
| 18/07/1989 | Bretagne Vivante | Le Cloître | Cragou | C753 | 0,8003 |
| 10/09/1987 | Bretagne Vivante | Le Cloître | Cragou | C768 | 4,4292 |
| 23/06/1994 | Département du Finistère | Le Cloître | Cragou | C747 | 1,0275 |
| 23/06/1994 | Département du Finistère | Le Cloître | Cragou | C1069 | 0,817 |
| 23/06/1994 | Département du Finistère | Le Cloître | Cragou | C1093 | 2,5373 |
| 23/06/1994 | Département du Finistère | Le Cloître | Cragou | C1097 | 0,7026 |
| 23/06/1994 | Département du Finistère | Le Cloître | Cragou | C1105 | 0,2956 |
| 23/06/1994 | Département du Finistère | Le Cloître | Cragou | C1106 | 0,2764 |
| 23/06/1994 | Département du Finistère | Le Cloître | Cragou | C1108 | 0,7508 |
| 23/06/1994 | Département du Finistère | Le Cloître | Cragou | C1115 | 0,3921 |
| 23/06/1994 | Département du Finistère | Le Cloître | Cragou | C1131 | 0,2552 |
| 23/06/1994 | Département du Finistère | Le Cloître | Cragou | C1133 | 0,5684 |
| 23/06/1994 | Département du Finistère | Le Cloître | Cragou | C1135 | 0,6336 |
| 23/06/1994 | Département du Finistère | Le Cloître | Cragou | C1137 | 0,2764 |
| 23/06/1994 | Département du Finistère | Le Cloître | Cragou | C1141 | 0,6806 |
| 15/12/1994 | Département du Finistère | Le Cloître | Cragou | C745 | 0,6777 |
| 15/12/1994 | Département du Finistère | Le Cloître | Cragou | C772 | 1,2063 |
| 15/12/1994 | Département du Finistère | Le Cloître | Cragou | C1022 | 1,276 |
| 15/12/1994 | Département du Finistère | Le Cloître | Cragou | C1026 | 0,2036 |
| 15/12/1994 | Département du Finistère | Le Cloître | Cragou | C1053 | 1,5438 |
| 15/12/1994 | Département du Finistère | Le Cloître | Cragou | C1054 | 0,5261 |
| 15/12/1994 | Département du Finistère | Le Cloître | Cragou | C1056 | 1,6548 |
| 15/12/1994 | Département du Finistère | Le Cloître | Cragou | C1058 | 1,2739 |
| 15/12/1994 | Département du Finistère | Le Cloître | Cragou | C1059 | 3,0873 |
| 15/12/1994 | Département du Finistère | Le Cloître | Cragou | C1063 | 0,954 |
| 15/12/1994 | Département du Finistère | Le Cloître | Cragou | C1065 | 0,8458 |
| 15/12/1994 | Département du Finistère | Le Cloître | Cragou | C1068 | 0,7615 |
| 15/12/1994 | Département du Finistère | Le Cloître | Cragou | C1073 | 1,419 |
| 15/12/1994 | Département du Finistère | Le Cloître | Cragou | C1084 | 1,0373 |

| | | | | | |
|------------|--------------------------|------------|--------|-------|--------|
| 15/12/1994 | Département du Finistère | Le Cloître | Cragou | C1086 | 1,8239 |
| 15/12/1994 | Département du Finistère | Le Cloître | Cragou | C1089 | 0,7838 |
| 15/12/1994 | Département du Finistère | Le Cloître | Cragou | C1090 | 0,3409 |
| 15/12/1994 | Département du Finistère | Le Cloître | Cragou | C1092 | 0,8524 |
| 15/12/1994 | Département du Finistère | Le Cloître | Cragou | C1094 | 0,574 |
| 15/12/1994 | Département du Finistère | Le Cloître | Cragou | C1095 | 0,2078 |
| 15/12/1994 | Département du Finistère | Le Cloître | Cragou | C1096 | 0,2892 |
| 15/12/1994 | Département du Finistère | Le Cloître | Cragou | C1098 | 0,5525 |
| 15/12/1994 | Département du Finistère | Le Cloître | Cragou | C1103 | 0,2364 |
| 15/12/1994 | Département du Finistère | Le Cloître | Cragou | C1111 | 0,308 |
| 15/12/1994 | Département du Finistère | Le Cloître | Cragou | C1112 | 0,2714 |
| 15/12/1994 | Département du Finistère | Le Cloître | Cragou | C1116 | 0,9482 |
| 15/12/1994 | Département du Finistère | Le Cloître | Cragou | C1118 | 2,1696 |
| 15/12/1994 | Département du Finistère | Le Cloître | Cragou | C1120 | 0,4977 |
| 15/12/1994 | Département du Finistère | Le Cloître | Cragou | C1122 | 0,5952 |
| 15/12/1994 | Département du Finistère | Le Cloître | Cragou | C1126 | 0,2036 |
| 15/12/1994 | Département du Finistère | Le Cloître | Cragou | C1128 | 0,436 |
| 15/12/1994 | Département du Finistère | Le Cloître | Cragou | C1132 | 0,3032 |
| 15/12/1994 | Département du Finistère | Le Cloître | Cragou | C1138 | 0,2688 |
| 15/12/1994 | Département du Finistère | Le Cloître | Cragou | C1140 | 0,6406 |
| 28/02/1995 | Département du Finistère | Le Cloître | Cragou | C751 | 0,8162 |
| 28/02/1995 | Département du Finistère | Le Cloître | Cragou | C770 | 1,1443 |
| 28/02/1995 | Département du Finistère | Le Cloître | Cragou | C773 | 1,2003 |
| 28/02/1995 | Département du Finistère | Le Cloître | Cragou | C1019 | 1,134 |
| 28/02/1995 | Département du Finistère | Le Cloître | Cragou | C1020 | 0,692 |
| 28/02/1995 | Département du Finistère | Le Cloître | Cragou | C1057 | 2,5239 |
| 28/02/1995 | Département du Finistère | Le Cloître | Cragou | C1061 | 1,5605 |
| 28/02/1995 | Département du Finistère | Le Cloître | Cragou | C1062 | 1,045 |
| 28/02/1995 | Département du Finistère | Le Cloître | Cragou | C1064 | 0,9497 |
| 28/02/1995 | Département du Finistère | Le Cloître | Cragou | C1071 | 1,1625 |
| 28/02/1995 | Département du Finistère | Le Cloître | Cragou | C1075 | 0,7524 |
| 28/02/1995 | Département du Finistère | Le Cloître | Cragou | C1077 | 0,2858 |
| 28/02/1995 | Département du Finistère | Le Cloître | Cragou | C1078 | 0,2223 |
| 28/02/1995 | Département du Finistère | Le Cloître | Cragou | C1079 | 0,8454 |
| 28/02/1995 | Département du Finistère | Le Cloître | Cragou | C1080 | 0,512 |
| 28/02/1995 | Département du Finistère | Le Cloître | Cragou | C1081 | 0,992 |
| 28/02/1995 | Département du Finistère | Le Cloître | Cragou | C1083 | 1,1575 |
| 28/02/1995 | Département du Finistère | Le Cloître | Cragou | C1084 | 2,0744 |
| 28/02/1995 | Département du Finistère | Le Cloître | Cragou | C1084 | 1,0373 |
| 28/02/1995 | Département du Finistère | Le Cloître | Cragou | C1085 | 1,923 |
| 28/02/1995 | Département du Finistère | Le Cloître | Cragou | C1087 | 1,8603 |
| 28/02/1995 | Département du Finistère | Le Cloître | Cragou | C1091 | 0,3418 |
| 28/02/1995 | Département du Finistère | Le Cloître | Cragou | C1099 | 0,044 |
| 28/02/1995 | Département du Finistère | Le Cloître | Cragou | C1100 | 0,6786 |
| 28/02/1995 | Département du Finistère | Le Cloître | Cragou | C1101 | 0,5185 |
| 28/02/1995 | Département du Finistère | Le Cloître | Cragou | C1107 | 0,172 |
| 28/02/1995 | Département du Finistère | Le Cloître | Cragou | C1109 | 0,62 |
| 28/02/1995 | Département du Finistère | Le Cloître | Cragou | C1110 | 0,276 |
| 28/02/1995 | Département du Finistère | Le Cloître | Cragou | C1114 | 1,2963 |
| 28/02/1995 | Département du Finistère | Le Cloître | Cragou | C1119 | 0,4992 |
| 28/02/1995 | Département du Finistère | Le Cloître | Cragou | C1121 | 0,4692 |
| 04/04/1995 | Département du Finistère | Le Cloître | Cragou | C1051 | 1,2043 |
| 04/04/1995 | Département du Finistère | Le Cloître | Cragou | C1067 | 0,63 |

| | | | | | |
|------------|--------------------------|------------|--------|-------|----------|
| 04/04/1995 | Département du Finistère | Le Cloître | Cragou | C1084 | 1,5048 |
| 25/04/1995 | Département du Finistère | Le Cloître | Cragou | C746 | 1,0235 |
| 25/04/1995 | Département du Finistère | Le Cloître | Cragou | C752 | 1,8778 |
| 25/04/1995 | Département du Finistère | Le Cloître | Cragou | C769 | 1,3684 |
| 25/04/1995 | Département du Finistère | Le Cloître | Cragou | C1104 | 0,242 |
| 25/04/1995 | Département du Finistère | Le Cloître | Cragou | C1117 | 0,4396 |
| 25/04/1995 | Département du Finistère | Le Cloître | Cragou | C1127 | 0,2142 |
| 25/04/1995 | Département du Finistère | Le Cloître | Cragou | C1129 | 0,238 |
| 25/04/1995 | Département du Finistère | Le Cloître | Cragou | C1134 | 0,3072 |
| 25/04/1995 | Département du Finistère | Le Cloître | Cragou | C1136 | 0,238 |
| 25/04/1995 | Département du Finistère | Le Cloître | Cragou | C1139 | 0,3078 |
| 25/04/1995 | Département du Finistère | Le Cloître | Cragou | C1142 | 0,7949 |
| 03/06/1997 | Département du Finistère | Le Cloître | Cragou | C743 | 0,527 |
| 03/06/1997 | Département du Finistère | Le Cloître | Cragou | C744 | 1,096 |
| 03/06/1997 | Département du Finistère | Le Cloître | Cragou | C749 | 1,044 |
| 03/06/1999 | Département du Finistère | Le Cloître | Cragou | C780 | 0,45 |
| 03/06/1999 | Département du Finistère | Le Cloître | Cragou | C781 | 0,7665 |
| 03/06/1999 | Département du Finistère | Le Cloître | Cragou | D222 | 0,29 |
| 07/01/2000 | Département du Finistère | Le Cloître | Cragou | C783 | 0,129 |
| 07/01/2000 | Département du Finistère | Le Cloître | Cragou | C987 | 0,452 |
| 07/01/2000 | Département du Finistère | Le Cloître | Cragou | C1002 | 1,204 |
| 07/01/2000 | Département du Finistère | Le Cloître | Cragou | C1021 | 0,266 |
| 07/01/2000 | Département du Finistère | Le Cloître | Cragou | C1026 | 1,166 |
| 07/01/2000 | Département du Finistère | Le Cloître | Cragou | C1032 | 0,63 |
| 07/01/2000 | Département du Finistère | Le Cloître | Cragou | C1042 | 0,985 |
| 07/01/2000 | Département du Finistère | Le Cloître | Cragou | C1047 | 0,822 |
| 11/01/2000 | Département du Finistère | Le Cloître | Cragou | D128 | 0,9508 |
| 11/01/2000 | Département du Finistère | Le Cloître | Cragou | D165 | 2,251 |
| 11/01/2000 | Département du Finistère | Le Cloître | Cragou | D198 | 0,379 |
| 11/01/2000 | Département du Finistère | Le Cloître | Cragou | D205 | 0,1702 |
| 11/01/2000 | Département du Finistère | Le Cloître | Cragou | D206 | 0,0725 |
| 11/01/2000 | Département du Finistère | Le Cloître | Cragou | D208 | 0,188 |
| 11/01/2000 | Département du Finistère | Le Cloître | Cragou | D210 | 0,115 |
| 11/01/2000 | Département du Finistère | Le Cloître | Cragou | D218 | 0,168 |
| 11/01/2000 | Département du Finistère | Le Cloître | Cragou | D236 | 0,266 |
| 11/01/2000 | Département du Finistère | Le Cloître | Cragou | D249 | 0,727 |
| 11/01/2000 | Département du Finistère | Le Cloître | Cragou | D250 | 0,467 |
| 11/01/2000 | Département du Finistère | Le Cloître | Cragou | D259 | 0,094 |
| 11/01/2000 | Département du Finistère | Le Cloître | Cragou | D260 | 0,162 |
| 11/01/2000 | Département du Finistère | Le Cloître | Cragou | D294 | 0,4122 |
| 11/01/2000 | Département du Finistère | Le Cloître | Cragou | D298 | 0,825 |
| 11/01/2000 | Département du Finistère | Le Cloître | Cragou | D325 | 0,0102 |
| 25/01/2000 | Département du Finistère | Le Cloître | Cragou | D186 | 0,442 |
| 25/01/2000 | Département du Finistère | Le Cloître | Cragou | D243 | 1,0763 |
| 25/01/2000 | Département du Finistère | Le Cloître | Cragou | D254 | 0,3228 |
| 25/01/2000 | Département du Finistère | Le Cloître | Cragou | D258 | 0,5765 |
| 25/01/2000 | Département du Finistère | Le Cloître | Cragou | D300 | 0,47 |
| 09/06/2000 | Département du Finistère | Le Cloître | Cragou | D220 | 0,104 |
| 09/06/2000 | Département du Finistère | Le Cloître | Cragou | D229 | 0,185 |
| 09/06/2000 | Département du Finistère | Le Cloître | Cragou | D269 | 0,096 |
| 09/06/2000 | Département du Finistère | Le Cloître | Cragou | D321 | 0,1164 |
| 17/04/2001 | Département du Finistère | Le Cloître | Cragou | D219 | 0,277 |
| Total : | | | | | 116,1047 |

| Maîtrise foncière sur Plougonven | | | | | |
|----------------------------------|--------------------------|------------|---------|----------|--------------|
| Date d'achat | Propriétaire | Commune | Réserve | Cadastre | Surface (ha) |
| 26/09/1986 | Bretagne Vivante | Plougonven | Cragou | YV14 | 17,517 |
| 06/10/1987 | Bretagne Vivante | Plougonven | Cragou | YV5 | 2,564 |
| 06/10/1987 | Bretagne Vivante | Plougonven | Cragou | YV15 | 8,707 |
| 06/10/1987 | Bretagne Vivante | Plougonven | Cragou | YW40 | 1,48 |
| 06/10/1987 | Bretagne Vivante | Plougonven | Cragou | YW51 | 0,794 |
| 06/10/1987 | Bretagne Vivante | Plougonven | Cragou | YW61 | 0,33 |
| 06/04/1990 | Bretagne Vivante | Plougonven | Cragou | YV17 | 0,856 |
| 03/06/1999 | Département du Finistère | Plougonven | Cragou | YW42 | 0,485 |
| Total | | | | | 32,733 |

| Maîtrise foncière sur Scrignac | | | | | |
|--------------------------------|--------------------------|----------|---------|----------|--------------|
| Date d'achat | Propriétaire | Commune | Réserve | Cadastre | Surface (ha) |
| 06/07/1999 | Département du Finistère | Scrignac | Cragou | A65 | 0,2265 |
| 06/07/1999 | Département du Finistère | Scrignac | Cragou | A123 | 0,399 |
| 06/07/1999 | Département du Finistère | Scrignac | Cragou | A128 | 0,553 |
| 06/07/1999 | Département du Finistère | Scrignac | Cragou | A129 | 1,056 |
| 06/07/1999 | Département du Finistère | Scrignac | Cragou | A141 | 1,1754 |
| 06/07/1999 | Département du Finistère | Scrignac | Cragou | A145 | 0,267 |
| 06/07/1999 | Département du Finistère | Scrignac | Cragou | A148 | 0,2412 |
| 06/07/1999 | Département du Finistère | Scrignac | Cragou | A150 | 0,67 |
| 06/07/1999 | Département du Finistère | Scrignac | Cragou | A152 | 0,5392 |
| 06/07/1999 | Département du Finistère | Scrignac | Cragou | A174 | 2,236 |
| 06/07/1999 | Département du Finistère | Scrignac | Cragou | A249 | 0,648 |
| 06/07/1999 | Département du Finistère | Scrignac | Cragou | A250 | 0,61 |
| 06/07/1999 | Département du Finistère | Scrignac | Cragou | A635 | 1,0946 |
| 06/07/1999 | Département du Finistère | Scrignac | Cragou | A684 | 0,5597 |
| 06/07/1999 | Département du Finistère | Scrignac | Cragou | A693 | 0,891 |
| 06/07/1999 | Département du Finistère | Scrignac | Cragou | A698 | 0,56 |
| 06/07/1999 | Département du Finistère | Scrignac | Cragou | A701 | 0,5542 |
| 06/07/1999 | Département du Finistère | Scrignac | Cragou | A702 | 1,11 |
| 11/10/1999 | Département du Finistère | Scrignac | Cragou | A639 | 0,861 |
| 11/10/1999 | Département du Finistère | Scrignac | Cragou | A645 | 1,085 |
| 11/02/2000 | Département du Finistère | Scrignac | Cragou | D304 | 0,696 |
| 11/02/2000 | Département du Finistère | Scrignac | Cragou | A70 | 0,355 |
| 11/02/2000 | Département du Finistère | Scrignac | Cragou | A71 | 0,336 |
| 11/02/2000 | Département du Finistère | Scrignac | Cragou | A72 | 0,488 |
| 11/02/2000 | Département du Finistère | Scrignac | Cragou | A73 | 0,497 |
| 11/02/2000 | Département du Finistère | Scrignac | Cragou | A75 | 0,594 |
| 11/02/2000 | Département du Finistère | Scrignac | Cragou | A98 | 1,56 |
| 11/02/2000 | Département du Finistère | Scrignac | Cragou | A100 | 0,3032 |
| 11/02/2000 | Département du Finistère | Scrignac | Cragou | A101 | 1,01 |
| 11/02/2000 | Département du Finistère | Scrignac | Cragou | A110 | 0,8875 |
| 11/02/2000 | Département du Finistère | Scrignac | Cragou | A111 | 0,8028 |
| 11/02/2000 | Département du Finistère | Scrignac | Cragou | A112 | 0,667 |
| 11/02/2000 | Département du Finistère | Scrignac | Cragou | A115 | 0,5056 |
| 11/02/2000 | Département du Finistère | Scrignac | Cragou | A116 | 0,5665 |
| 11/02/2000 | Département du Finistère | Scrignac | Cragou | A117 | 0,5665 |
| 11/02/2000 | Département du Finistère | Scrignac | Cragou | A118 | 0,611 |

| | | | | | |
|------------|--------------------------|----------|--------|------|--------|
| 11/02/2000 | Département du Finistère | Scrignac | Cragou | A119 | 0,9147 |
| 11/02/2000 | Département du Finistère | Scrignac | Cragou | A121 | 0,261 |
| 11/02/2000 | Département du Finistère | Scrignac | Cragou | A132 | 0,612 |
| 11/02/2000 | Département du Finistère | Scrignac | Cragou | A136 | 0,335 |
| 11/02/2000 | Département du Finistère | Scrignac | Cragou | A138 | 0,398 |
| 11/02/2000 | Département du Finistère | Scrignac | Cragou | A139 | 0,541 |
| 11/02/2000 | Département du Finistère | Scrignac | Cragou | A142 | 1,8794 |
| 11/02/2000 | Département du Finistère | Scrignac | Cragou | A146 | 0,2457 |
| 11/02/2000 | Département du Finistère | Scrignac | Cragou | A149 | 0,8896 |
| 11/02/2000 | Département du Finistère | Scrignac | Cragou | A153 | 0,5444 |
| 11/02/2000 | Département du Finistère | Scrignac | Cragou | A154 | 0,665 |
| 11/02/2000 | Département du Finistère | Scrignac | Cragou | A155 | 0,436 |
| 11/02/2000 | Département du Finistère | Scrignac | Cragou | A156 | 0,506 |
| 11/02/2000 | Département du Finistère | Scrignac | Cragou | A157 | 0,4663 |
| 11/02/2000 | Département du Finistère | Scrignac | Cragou | A158 | 0,4267 |
| 11/02/2000 | Département du Finistère | Scrignac | Cragou | A159 | 0,1242 |
| 11/02/2000 | Département du Finistère | Scrignac | Cragou | A163 | 0,781 |
| 11/02/2000 | Département du Finistère | Scrignac | Cragou | A165 | 0,8905 |
| 11/02/2000 | Département du Finistère | Scrignac | Cragou | A166 | 0,3235 |
| 11/02/2000 | Département du Finistère | Scrignac | Cragou | A167 | 0,3628 |
| 11/02/2000 | Département du Finistère | Scrignac | Cragou | A168 | 0,304 |
| 11/02/2000 | Département du Finistère | Scrignac | Cragou | A170 | 0,3522 |
| 11/02/2000 | Département du Finistère | Scrignac | Cragou | A172 | 0,2684 |
| 11/02/2000 | Département du Finistère | Scrignac | Cragou | A173 | 0,673 |
| 11/02/2000 | Département du Finistère | Scrignac | Cragou | A176 | 0,5423 |
| 11/02/2000 | Département du Finistère | Scrignac | Cragou | A177 | 0,527 |
| 11/02/2000 | Département du Finistère | Scrignac | Cragou | A178 | 0,959 |
| 11/02/2000 | Département du Finistère | Scrignac | Cragou | A180 | 0,781 |
| 11/02/2000 | Département du Finistère | Scrignac | Cragou | A182 | 1,08 |
| 11/02/2000 | Département du Finistère | Scrignac | Cragou | A183 | 3,228 |
| 11/02/2000 | Département du Finistère | Scrignac | Cragou | A223 | 0,587 |
| 11/02/2000 | Département du Finistère | Scrignac | Cragou | A224 | 0,295 |
| 11/02/2000 | Département du Finistère | Scrignac | Cragou | A225 | 0,489 |
| 11/02/2000 | Département du Finistère | Scrignac | Cragou | A230 | 0,6345 |
| 11/02/2000 | Département du Finistère | Scrignac | Cragou | A231 | 0,466 |
| 11/02/2000 | Département du Finistère | Scrignac | Cragou | A232 | 0,51 |
| 11/02/2000 | Département du Finistère | Scrignac | Cragou | A233 | 0,4515 |
| 11/02/2000 | Département du Finistère | Scrignac | Cragou | A236 | 0,648 |
| 11/02/2000 | Département du Finistère | Scrignac | Cragou | A237 | 0,659 |
| 11/02/2000 | Département du Finistère | Scrignac | Cragou | A239 | 1,077 |
| 11/02/2000 | Département du Finistère | Scrignac | Cragou | A240 | 0,806 |
| 11/02/2000 | Département du Finistère | Scrignac | Cragou | A699 | 0,549 |
| 01/03/2000 | Département du Finistère | Scrignac | Cragou | A228 | 0,601 |
| 05/04/2000 | Département du Finistère | Scrignac | Cragou | A400 | 0,583 |
| 22/02/2001 | Département du Finistère | Scrignac | Cragou | A634 | 1,6702 |
| 29/10/2001 | Département du Finistère | Scrignac | Cragou | A147 | 0,2437 |
| 29/10/2001 | Département du Finistère | Scrignac | Cragou | A635 | 1,0945 |
| 23/01/2002 | Département du Finistère | Scrignac | Cragou | A48 | 0,6222 |
| 23/01/2002 | Département du Finistère | Scrignac | Cragou | A55 | 0,4249 |
| 23/01/2002 | Département du Finistère | Scrignac | Cragou | A64 | 0,2308 |
| 23/01/2002 | Département du Finistère | Scrignac | Cragou | A67 | 0,4315 |
| 23/01/2002 | Département du Finistère | Scrignac | Cragou | A68 | 0,4265 |
| 23/01/2002 | Département du Finistère | Scrignac | Cragou | A69 | 0,596 |

| | | | | | |
|------------|-----------------------------------|----------|--------|-------|----------|
| 23/01/2002 | Département du Finistère | Scrignac | Cragou | A103 | 0,262 |
| 23/01/2002 | Département du Finistère | Scrignac | Cragou | A104 | 0,494 |
| 23/01/2002 | Département du Finistère | Scrignac | Cragou | A122 | 0,35 |
| 23/01/2002 | Département du Finistère | Scrignac | Cragou | A137 | 0,351 |
| 23/01/2002 | Département du Finistère | Scrignac | Cragou | A143 | 1,058 |
| 23/01/2002 | Département du Finistère | Scrignac | Cragou | A144 | 1,454 |
| 23/01/2002 | Département du Finistère | Scrignac | Cragou | A226 | 0,387 |
| 23/01/2002 | Département du Finistère | Scrignac | Cragou | A227 | 0,579 |
| 23/01/2002 | Département du Finistère | Scrignac | Cragou | A229 | 0,6445 |
| 14/04/2002 | Parc Naturel Régional d'Armorique | Scrignac | Vergam | C66 | 1,772 |
| 14/04/2002 | Parc Naturel Régional d'Armorique | Scrignac | Vergam | C67 | 1,5917 |
| 14/04/2002 | Parc Naturel Régional d'Armorique | Scrignac | Vergam | C70 | 3,2315 |
| 30/08/1995 | Bretagne Vivante | Scrignac | Vergam | AE1 | 0,201 |
| 30/08/1995 | Bretagne Vivante | Scrignac | Vergam | AE2 | 18,268 |
| 14/02/1994 | Bretagne Vivante | Scrignac | Vergam | AE5 | 9,9975 |
| 30/03/1999 | Bretagne Vivante | Scrignac | Vergam | AE8 | 1,444 |
| 30/03/1999 | Bretagne Vivante | Scrignac | Vergam | AE9 | 2,5125 |
| 30/09/1996 | Bretagne Vivante | Scrignac | Vergam | AE13 | 1,753 |
| 30/09/1996 | Bretagne Vivante | Scrignac | Vergam | AE14 | 9,605 |
| 30/03/1999 | Bretagne Vivante | Scrignac | Vergam | AE19 | 2,1995 |
| 14/02/1994 | Bretagne Vivante | Scrignac | Vergam | AE10p | 3,3105 |
| 30/09/1996 | Bretagne Vivante | Scrignac | Vergam | AE12p | 2,5 |
| 17/10/1994 | Bretagne Vivante | Scrignac | Vergam | AE12p | 2,8718 |
| 17/10/1994 | Bretagne Vivante | Scrignac | Vergam | AE12p | 1,4359 |
| 30/09/1996 | Bretagne Vivante | Scrignac | Vergam | AE17p | 4,15 |
| 02/03/2005 | Bretagne Vivante | Scrignac | Vergam | AE17p | 4,15 |
| 02/03/2005 | Bretagne Vivante | Scrignac | Vergam | AE17p | 4,15 |
| 02/03/2005 | Bretagne Vivante | Scrignac | Vergam | AE17p | 4,15 |
| 24/03/2000 | Bretagne Vivante | Scrignac | Vergam | AH1 | 2,0358 |
| 02/03/2005 | Bretagne Vivante | Scrignac | Vergam | AH1 | 2,0358 |
| 02/03/2005 | Bretagne Vivante | Scrignac | Vergam | AH3 | 0,6735 |
| 30/03/1999 | Bretagne Vivante | Scrignac | Vergam | C62 | 1,195 |
| 30/03/1999 | Bretagne Vivante | Scrignac | Vergam | C63 | 0,8156 |
| 30/03/1999 | Bretagne Vivante | Scrignac | Vergam | C64 | 0,7317 |
| 12/06/1998 | Bretagne Vivante | Scrignac | Vergam | C71 | 4,53 |
| 02/03/2005 | Bretagne Vivante | Scrignac | Vergam | C74 | 0,86 |
| 30/03/1999 | Bretagne Vivante | Scrignac | Vergam | C77 | 0,9877 |
| 30/03/1999 | Bretagne Vivante | Scrignac | Vergam | C78 | 1,2077 |
| 30/03/1999 | Bretagne Vivante | Scrignac | Vergam | C79 | 0,7318 |
| 30/03/1999 | Bretagne Vivante | Scrignac | Vergam | C80 | 0,8218 |
| 30/03/1999 | Bretagne Vivante | Scrignac | Vergam | C81 | 1,4768 |
| 30/03/1999 | Bretagne Vivante | Scrignac | Vergam | C188 | 0,547 |
| 30/03/1999 | Bretagne Vivante | Scrignac | Vergam | C192 | 0,588 |
| 30/03/1999 | Bretagne Vivante | Scrignac | Vergam | C197 | 0,8264 |
| 30/03/1999 | Bretagne Vivante | Scrignac | Vergam | C198 | 0,6873 |
| 30/03/1999 | Bretagne Vivante | Scrignac | Vergam | C209 | 0,694 |
| 30/03/1999 | Bretagne Vivante | Scrignac | Vergam | C223 | 0,4314 |
| 30/03/1999 | Bretagne Vivante | Scrignac | Vergam | C403 | 0,3435 |
| 30/03/1999 | Bretagne Vivante | Scrignac | Vergam | C404 | 0,3435 |
| 28/09/2007 | Bretagne Vivante | Scrignac | Vergam | C207 | 0,664 |
| Total | | | | | 168,2986 |

| Maîtrise foncière sur Lanneanou | | | | | |
|---------------------------------|------------------|-----------|---------|----------|--------------|
| Date d'achat | Propriétaire | Commune | Réserve | Cadastre | Surface (ha) |
| 30/03/1999 | Bretagne Vivante | Lanneanou | Vergam | E57 | 0,0535 |
| 30/03/1999 | Bretagne Vivante | Lanneanou | Vergam | E337 | 1,6528 |
| 30/03/1999 | Bretagne Vivante | Lanneanou | Vergam | E350 | 0,818 |
| 30/03/1999 | Bretagne Vivante | Lanneanou | Vergam | E351 | 1,9031 |
| 30/03/1999 | Bretagne Vivante | Lanneanou | Vergam | E352 | 1,104 |
| 30/03/1999 | Bretagne Vivante | Lanneanou | Vergam | E355 | 0,9891 |
| 30/03/1999 | Bretagne Vivante | Lanneanou | Vergam | E375 | 0,4628 |
| 30/03/1999 | Bretagne Vivante | Lanneanou | Vergam | E376 | 0,8604 |
| 30/03/1999 | Bretagne Vivante | Lanneanou | Vergam | E386 | 0,0937 |
| 30/03/1999 | Bretagne Vivante | Lanneanou | Vergam | E442 | 2,5476 |
| 30/03/1999 | Bretagne Vivante | Lanneanou | Vergam | E450 | 1,2538 |
| 30/03/1999 | Bretagne Vivante | Lanneanou | Vergam | E456 | 2,9235 |
| 30/03/1999 | Bretagne Vivante | Lanneanou | Vergam | E497 | 1,9895 |
| 28/09/2007 | Bretagne Vivante | Lanneanou | Vergam | E452 | 3,4934 |
| 28/09/2007 | Bretagne Vivante | Lanneanou | Vergam | E449 | 1,8195 |
| 28/09/2007 | Bretagne Vivante | Lanneanou | Vergam | E448 | 1,052 |
| 28/09/2007 | Bretagne Vivante | Lanneanou | Vergam | E447 | 3,2419 |
| Total : | | | | | 26,2586 |

Soit une superficie totale de 343 ha, 39 a et 49 ca. Les propriétaires de l'ensemble de ces parcelles sont le Conseil général du Finistère pour 164 ha 19 a 35 ca, l'association de Bretagne vivante-SEPNB pour 172 ha 60 a 62 ca et la parc naturel régional d'Armorique pour 6 ha59 a 52 ca.

2. Durée du classement

Ce classement est valable pour une durée de 6 ans, à compter de l'entrée en vigueur de la délibération correspondante, renouvelable par tacite reconduction sauf demande expresse présentée par le propriétaire dans un délai compris entre 3 et 6 mois avant l'échéance.

3. Modalités de gestion

Il est institué un Comité consultatif de gestion dont la composition, les missions et les modalités de fonctionnement seront fixées par le Président du Conseil régional. Les catégories de personnes mentionnées à l'article R.332-15 du Code de l'environnement doivent y être représentées. Ce comité a pour rôle d'examiner tout sujet relatif au fonctionnement de la réserve, à sa gestion et aux conditions d'application des mesures de protection prévues aux paragraphes suivants.

Le Président du Conseil régional de Bretagne désignera parmi les personnes citées mentionnées à l'article L.332-8 du Code de l'environnement, le gestionnaire de la réserve avec lequel il passera une convention définissant ses missions. La mission prioritaire du gestionnaire est d'assurer la conservation du patrimoine naturel de la réserve, qui a motivé son classement et, si besoin est, la restauration de ce patrimoine.

Le gestionnaire élaborera le plan de gestion de la réserve dans un délai d'un an suivant sa désignation, dans les formes prévues par l'article R.332-43 du Code de l'environnement. Ce plan de gestion sera fondé sur un diagnostic écologique et socio-économique et définira les objectifs et les actions nécessaires à la bonne conservation du site. Le plan de gestion de la réserve sera approuvé par délibération du Conseil régional de Bretagne, après avis du Conseil scientifique régional du patrimoine naturel.

Disposition 4.8 : Camping

Le campement sous une tente, dans un véhicule ou dans tout autre abri est interdit sur les parcelles de la réserve naturelle régionale. L'affût sous abri, à des fins scientifiques ou de documentation est soumis à autorisation du conservateur.

Disposition 4.9 : Activité agricole

L'usage de produits phytosanitaires, l'épandage de matières fertilisantes, organiques ou chimiques, le drainage, le calibrage de cours d'eau, la plantation d'espèces végétales non indigènes, la plantation d'arbres sur des habitats naturels ouverts en dehors des talus bocagers, la modification du fond sont interdits sur les parcelles classées en réserve naturelle régionale. Sur ces parcelles, la fauche est proscrite entre le 15 mars et le 15 juillet et le chargement en bétail ne doit pas excéder 0,8 UGB/ha/an.

Disposition 4.10 : Activités commerciales

Toute activité commerciale est interdite sur la réserve naturelle régionale en dehors de celles autorisées par le conservateur. L'encadrement rémunéré de visiteurs est réservé aux personnes dûment mandatées par le conservateur.

Disposition 4.11 : Activités sportives

La randonnée est autorisée sur les chemins inscrits au Plan Départemental des Itinéraires de Promenades et de Randonnées (PDIPR). Tout autre activité sportive – parapente, vol à voile, cerf-volant, escalade, accrobranche... - est soumise à autorisation du comité de gestion.

Disposition 4.12 : Publicité

Conformément aux dispositions de l'article L. 332-14 du Code de l'environnement, toute publicité quelle qu'en soit la nature est interdite à l'intérieur de la réserve. L'utilisation, à des fins publicitaires, et sous quelque forme que ce soit, de la dénomination de la réserve ou de l'appellation «réserve naturelle régionale des landes et tourbières du Cragou et du Vergam» ou «Espace remarquable de Bretagne», à l'intérieur ou en dehors de la réserve, est soumise à l'autorisation conjointe du Président du Conseil régional de Bretagne et des propriétaires.

5. Contrôle des prescriptions et sanctions

L'organisme gestionnaire, en accord avec les propriétaires, est également chargé de contrôler l'application des mesures de protections prévues au paragraphe 5 précédent en s'appuyant sur des agents commissionnés et assermentés au titre 2° de l'article L.332-20 du Code de l'environnement. Les infractions aux mesures de protection définies dans le présent document sont punies des peines prévues aux articles L.332-22-1, L.332-25 et L.332-25-1 et R.332-69 à R.332-81 du code de l'environnement.

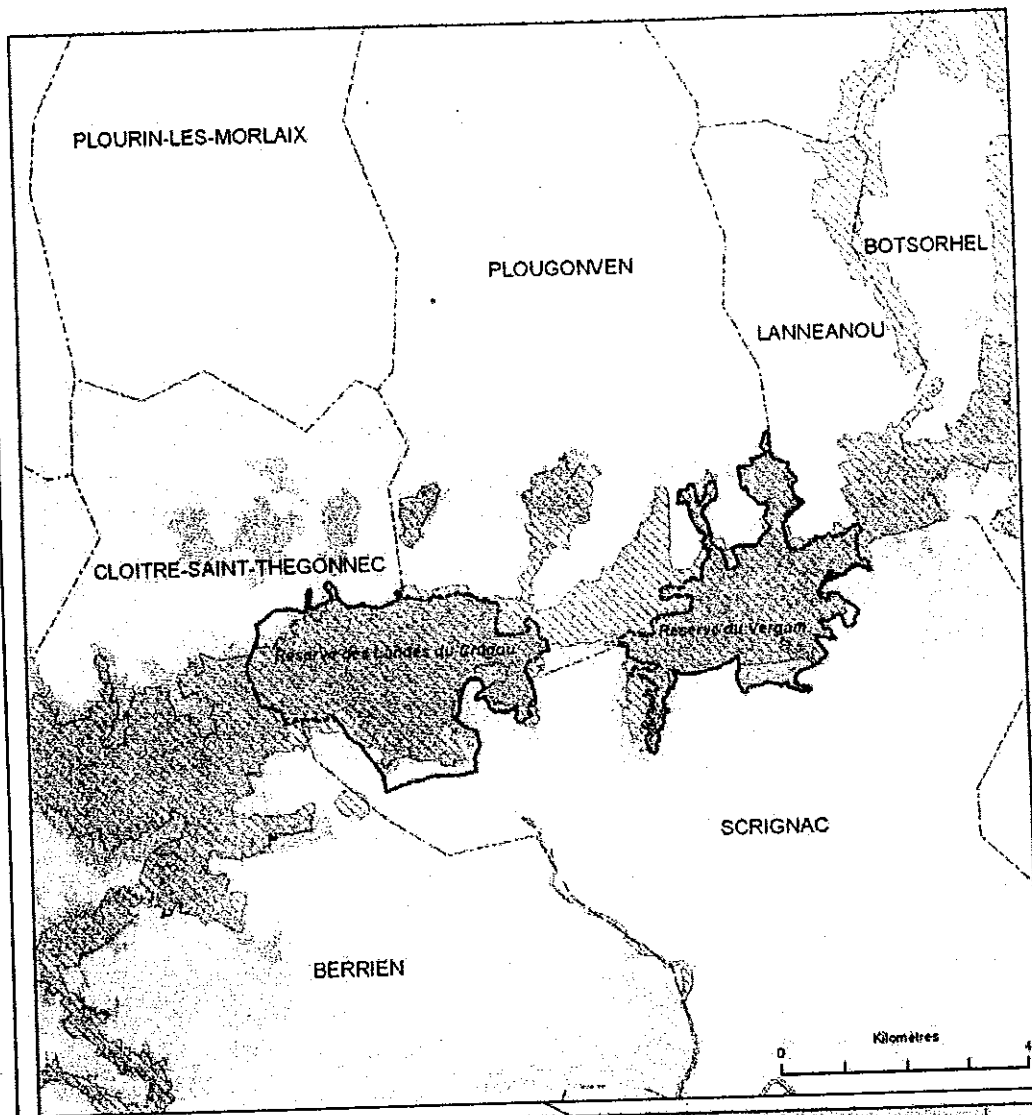
6. Modifications des limites ou déclassement

Conformément au II de l'article L.332-2 et à l'article R. 332-40, toute modification des limites ou de la réglementation de la réserve naturelle interviennent dans les mêmes formes que celles mises en œuvre pour son classement. Il en est de même pour son déclassement partiel ou total.

7. Publication et recours

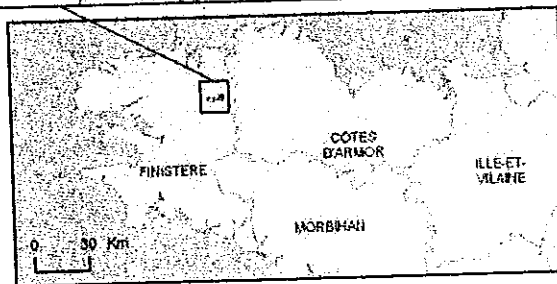
La présente décision ne peut être déférée qu'au Tribunal Administratif de Rennes. Le délai de recours est de deux mois pour le demandeur, à compter de la notification du présent arrêté et de quatre ans pour les tiers. La décision de classement est publiée au recueil des actes administratifs du Conseil régional de Bretagne.

Zonages environnementaux Secteur des réserves des landes du Cragou et du Vergam

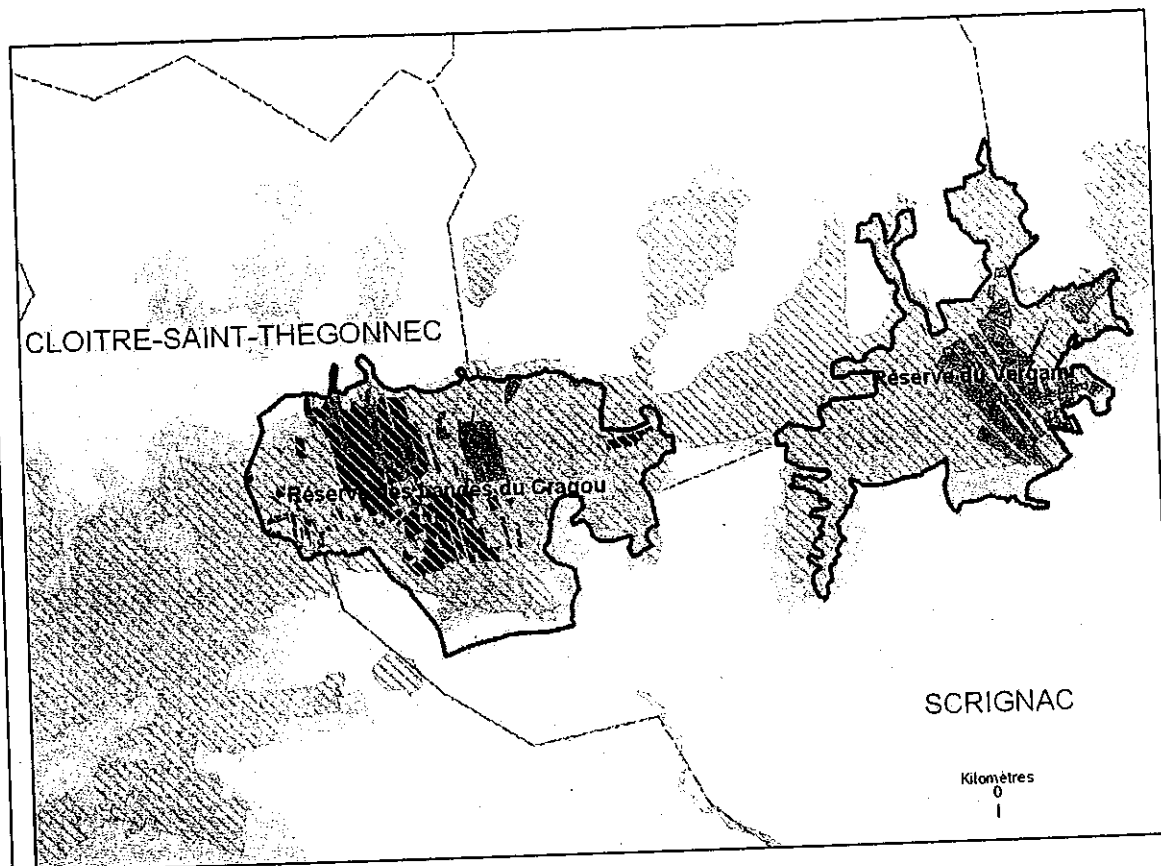







- Périmètre des réserves
- Périmètre Natura 2000
- ZNIEFF de type I
- ZNIEFF de type II
- Limites communales




© IFR-ORSA
Source: DREN Bretagne
Cartographie: Bretagne Vivante SEPAS, 2008



Espace remarquable de Bretagne Cragou - Vergam en 2008



-  Périètre des réserves
-  Périètre Natura 2000
-  ZNIEFF de type I
-  ZNIEFF de type II
-  Limites communales

-  Bretagne Vivante - SEPNB
-  Parc Naturel Régional d'Armorique
-  CG29

© IGN-GEOFLA
Source : DIREN Bretagne
Cartographie : Bretagne Vivante SEPNB, 2008

